

Rapportage voorstel naamgeving ruimtes Loverbosch Hotel Rosveld Nederweert (2023)



ALFONS BRUEKERS

Voorwoord

Deze publicatie is een uitgave van de Stichting Regionaal Archeologisch Bodemonderzoek te Nederweert (STRABO), die zich ten doel stelt oud(-er) archeologisch en cultuurhistorisch onderzoeks- en vondstenmateriaal te documenteren en te ontsluiten voor wetenschappelijk onderzoek en algemeen publiek.

Overname van deze rapportage gedeeltelijk of geheel, via welk medium dan ook, is zonder bronvermelding niet toegestaan.

Foto voorblad: Nederweert24

Alfons Bruekers

STRABO | Stichting Regionaal Archeologisch BodemOnderzoek
Kreijel 4
6035 SG OSPEL

Inhoudsopgave

Voorwoord	2
1. Inleiding	4
2. Geschiedenis van het gebied	5
3. Toponiemen in de omgeving	8
3.1 Veldnamen	8
3.2 Waternamen	11
3.3 Boerderijnamen	13
3.4 Objectnamen	16
3.5 Afgebroken woning	18
4. Namenoverzicht	19
5. Voorgestelde naamkeuze	20
6. Realisatie	22
7. Samenvatting en conclusie	23

1. Inleiding

Door mw. Mieke Loverbosch van Loverbosch Beheer BV werd in juli 2022 een verzoek ingediend voor het krijgen namensuggesties ten behoeve van het in aanbouw zijnde Loverbosch Hotel bij afslag 39 aan de A2, Nederweertse zijde.

De naam van het nieuwe hotel is al bepaald en luidt Hotel Rosveld, vernoemd naar de historische locatie aldaar. De wens van de ondernemer is om ook een aantal binnenruimtes en/of arrangementen historisch benamingen uit de nabije omgeving te geven. Verder bestaat er behoefte aan uitleg bij die benamingen om die te kunnen gebruiken in communicatie en marketing van het nieuwe hotel.

Ten behoeve van de beantwoording van de vraagstelling van mw. Loverbosch is een verkenning uitgevoerd van oude veld-, boerderij-, water- en andersoortige namen of toponiemen in de nabije omgeving van het nieuwe hotel. De resultaten van die verkenning worden in het volgende hoofdstuk in samengevatte vorm beschreven. Gevolgd door een vrijblijvend voorstel tot naamkeuze en de uiteindelijke realisatie.



Fig. 1. Artist's impression van het nieuwe Loverbosch hotel Rosveld Nederweert. Het rechtse deel wordt het eerst gerealiseerd en werd in het voorjaar van 2023 in gebruik genomen.

2. Geschiedenis van het gebied

Rosveld (of ook wel Rosvelt met een t op het eind gespeld) is een buurtschap die pal tegen de gemeentegrens tussen Weert en Nederweert lag, maar wel volledig op Nederweerts grondgebied. Het was een van de delen van de voormalige Heerschap Boeket, dat op zijn beurt weer een (administratief) onderdeel van de gemeente Nederweert was.

De geschiedenis van Rosveld gaat terug tot de prehistorie. Tijdens archeologisch onderzoek dat voorafging aan de aanleg van de industrieterreinen Panneweg in Nederweert en Kampershoek in Weert, werden nederzettingssporen en begraafplaatsen uit de IJzertijd, Romeinse tijd en de middeleeuwen gevonden. Daaruit blijkt dat dit gebied al zeker drieduizend jaar intensief bewoond wordt. Op het einde van de middeleeuwen, toen Weert en Nederweert al onafhankelijke gemeenten waren, werden op Rosveld bijeenkomsten van de beide gemeentebesturen gehouden als er zaken waren om te bespreken van gemeenschappelijk belang. Van zo'n bijeenkomst uit 1497 is een verslag bewaard gebleven.

In de afgelopen 100 jaar is de omgeving van het hotel drastisch veranderd. Met name de aanleg van de Randweg (tussen Weert en Nederweert, jaren '80) en het Slingertracé van de A2, jaren '90) hebben de landschappelijke situatie volledig op de schop genomen. Oude vennen en waterlopen verdwenen. Boerderijen en huizen werden afgebroken. Wegen verdwenen of werden rechtgetrokken. De oudste plattegrond van dit gebied dateert uit 1775 is de zogenaamde Kabinetskaart van de Oostenrijkse Nederlanden en is gemaakt in opdracht van de Oostenrijkse graaf De Ferraris. De uitsnede daarvan die betrekking heeft op de omgeving van het hotel staat hieronder weergegeven.

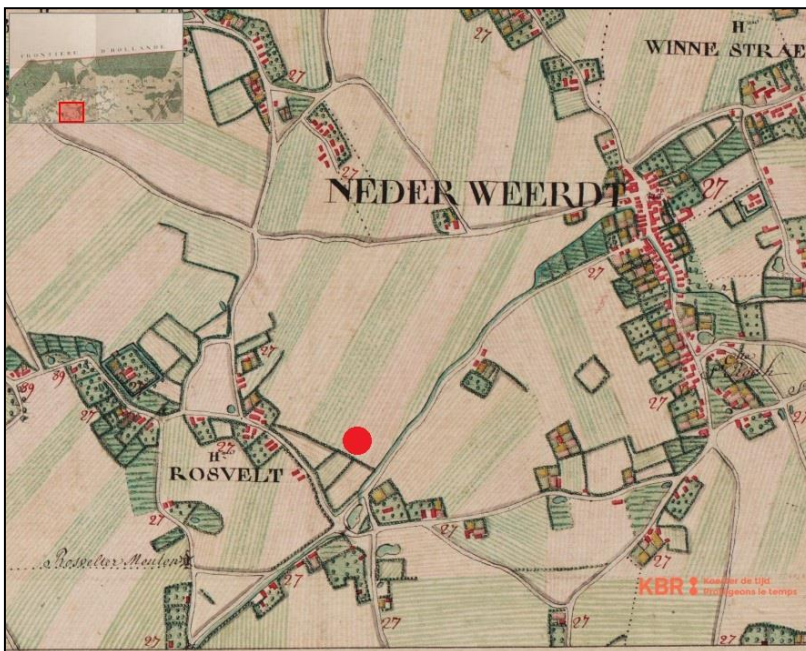


Fig. 2. Kabinetskaart van Graaf de Ferraris, omstreeks 1775. De rode stip markeert de locatie van Hotel Rosveld.

Op deze kaart is duidelijk te zien dat het gebied van oudsher Rosvelt/Rosveld heette en daarmee is de naamkeuze voor het nieuwe hotel dus zeer goed onderbouwd.

Op de volgende bladzijden zien we de evolutie van het gebied Rosveld in de laatste honderd jaar.

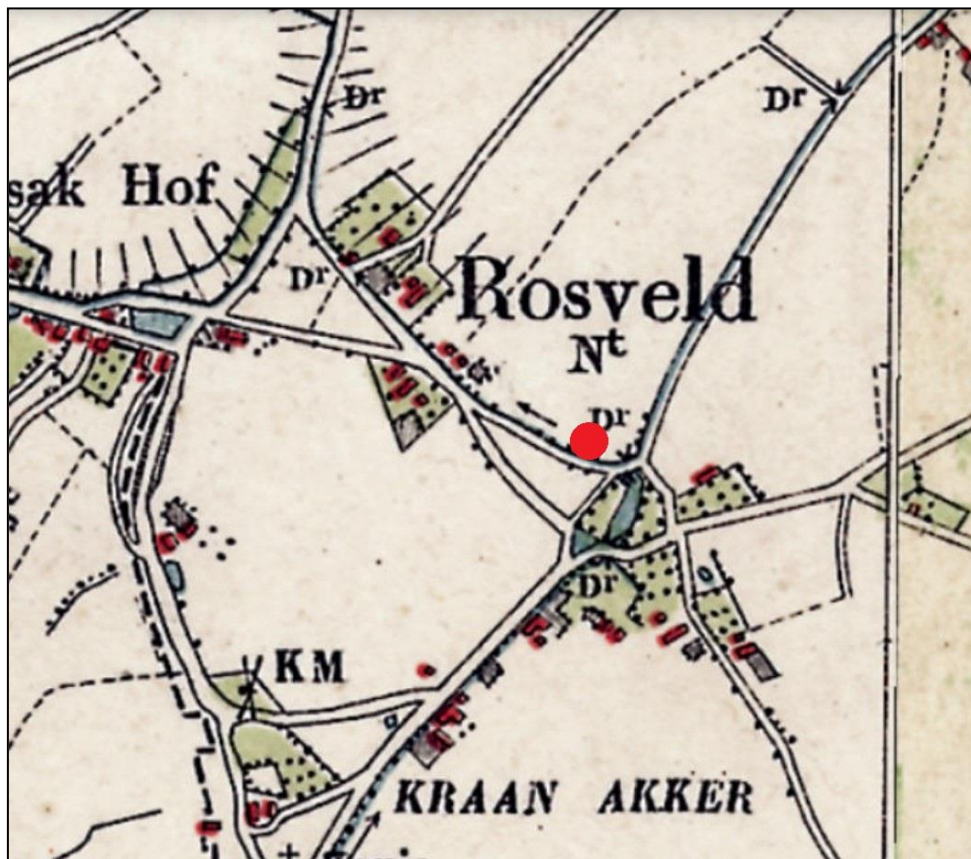


Fig. 3. Situatie 1910. Bron: toptijdreis.nl. De rode stip markeert de locatie van Hotel Rosveld.



Fig. 4. Situatie 1965. Bron: toptijdreis.nl

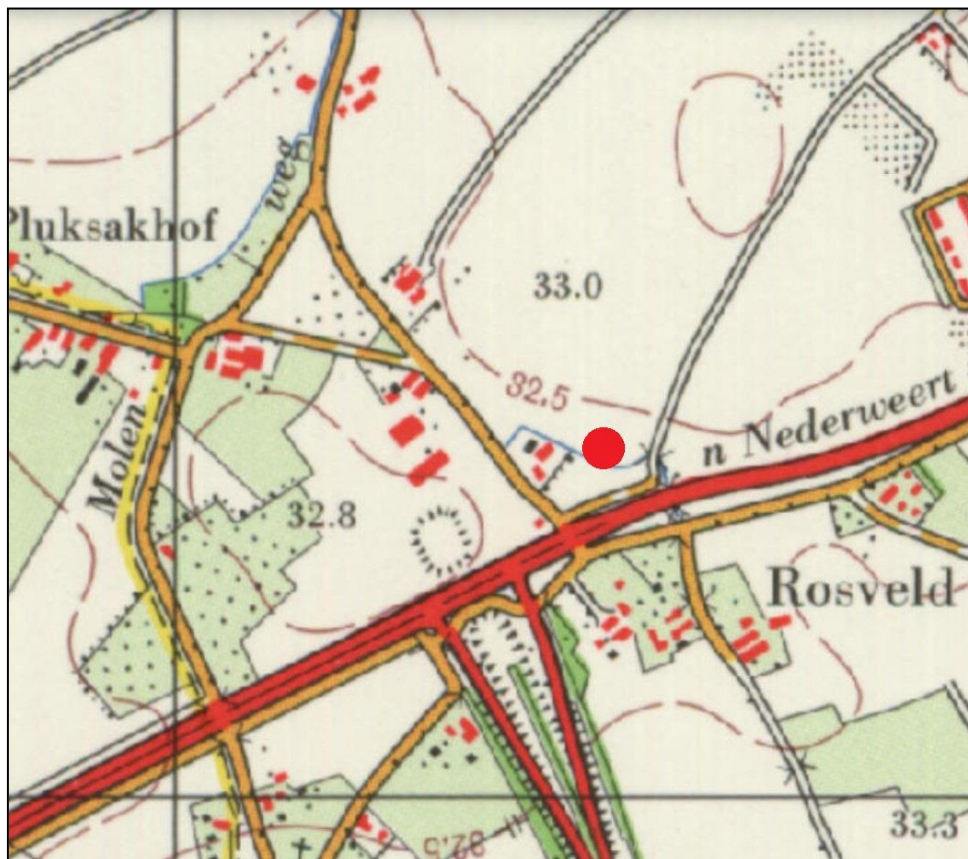


Fig. 5. Situatie 1980. Bron: topotijdreis.nl

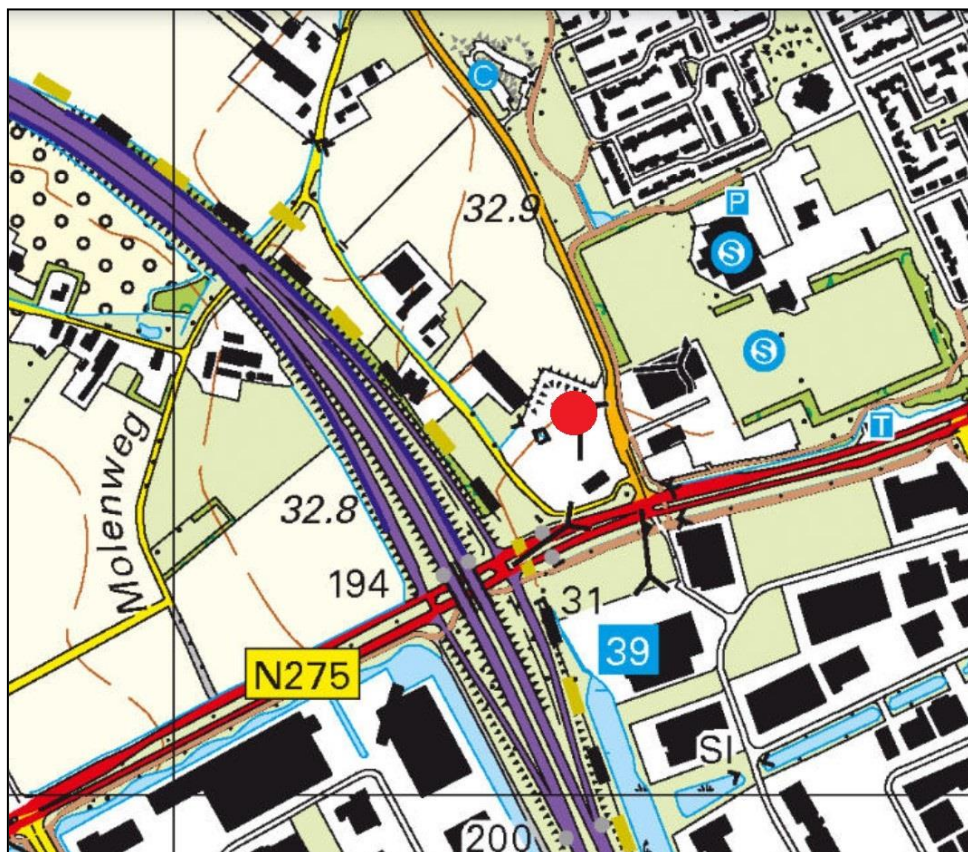


Fig. 6. Situatie 2021. Bron: topotijdreis.nl

3. Toponiemen in de omgeving

Bij de verkenning van de oude plaatsaanduidingen of toponiemen in de omgeving maken we onderscheid tussen veldnamen, waternamen, boerderijnamen en objectnamen.

3.1 Veldnamen

Dit zijn oude benamingen die gekoppeld zijn aan het gebied.

Merefelt

In de middeleeuwen heette dit dorp Merefelt of Marvilde, dat letterlijk 'het veld tussen de meren' betekent. Het wijst op het hoger gelegen stuk grond dat aan alle zijden omgeven werd door moerassen, waterplassen en vennen. Toen het dorp rond 1400 bij Weert kwam te horen, ging men het Weert van den Nedersten Eijnde noemen, later ingekort tot Nederweert. De naam Merefelt verdween langzaam uit het formele gebruik maar leeft nog op allerlei manieren voort zoals in het logo van de plaatselijke historische vereniging.



Fig. 7. De naam Merefelt kwam ook voor in het uit 1699 daterende oude gemeentezegel van het dorpsbestuur.

Tegger

Dit is de naam van de akker waarop het nieuw hotel is gebouwd. De herkomst en betekenis ervan is niet duidelijk, wel staat vast dat de naam al in de 17^e eeuw gebruikt werd.

Houwijck

Zo was de naam van het gebied pal ten westen van het hotel. De huidige straatnaam is daar van afgeleid en luidt Ouwijck.

Fluppert

De naam van een akker en boerderij aan de westzijde van het hotel. Afgeleid van de mansvoornaam Philip.

Stepke

Aan de oostkant van het hotel lag de zogenaamde Weerterbeek (zie aldaar). De doorgaande weg van Weert naar Nederweert kruiste daar de beek. Speciaal voor voetgangers was daar een oversteek, die men het Stepke noemde.

Bengele

Halverwege het hotel en de dorpskern, in de huidige woonwijk Nederweert-West, lag een akkergebied dat De Bengele (of gewoon Bengele) werd genoemd. In het hart er van lagen twee wevershuisjes, de zogenaamde Bengelehuuskes. De herkomst van de oude naam is in onderzoek. Het huidige sportpark ter plaatse dankt er zijn naam aan.



Fig. 8 en 9. Beeldmerk van het sportpark De Bengele. Rechts de voormalige Bengelehuuskes. Collectie SGN.

Rosveld

De buurtschap van boerderijen waarin nu het hotel staat, heet (het) Rosveld. Terecht dat het hotel die naam geadopteerd heeft. Over de herkomst van de naam doen fantasieverhalen de ronde, zo zou het verwijzen naar ros dat paard betekent, hetgeen dan een aanwijzing zou zijn voor een paardenwisselplaats uit de Romeinse tijd. Allemaal uit de dikke duim. De echte verklaring is deze: ros of roes betekent riet. Dat heeft te maken met een groot ven dat hier vroeger lag en dat met rietkragen omzoomd wordt. Veld betekent akker(s). Dus de uitleg van de naam Rosveld is dus iets als: akkerveld aan de rand van de rietkragen.



Fig. 10. Rosvelt zoals afgebeeld op de Oostenrijkse kabinetskaart van 1775.

Rogsveld

In het midden van de 18^e eeuw werd Rosveld ook wel eens Rogsveld genoemd. Dat is een speelse verwijzing naar de legende van de Weerter Rogstekers. Dat is een spotnaam die verwijst naar het oude verhaal dat de nogal bang aangelegde Weertenaren een rog (vis) aanzagen voor een duivel en die wilden bestrijden. In de carnavalstijd heet Weert niet voor niets nog steeds de Rogstekersstad. Volgens de legende speelde het verhaal zich af bij de windmolen van Rosveld, dat daardoor rond 1750 speels ook wel Rogsveld werd genoemd.



Fig. 11. Prent uit het verhaal van de Weerter Rogstekerslegende. De afgebeelde molen is die van Rosveld. Rechts op de achtergrond de kerk van Nederweert. Bron: collectie SGN.

Heerschap

Oorspronkelijk was Nederweert bestuurlijk verdeeld in vijf heerschappen of heerdgangen. Rosveld behoorde tot de het heerschap Boeket, waartoe verder ook de buurtschappen Heijsterstraat, Herstraat, Boeket en het grootste deel van de dorpskern van Nederweert behoorde. Het begrip Heer is afgeleid van heerd of kudde; de inwoners van een heerschap beheerden (ook weer zo'n woord....) gezamenlijk hun vee en kuddes op de omringende heidevelden.

3.2 Waternamen

Roderven

Hiervoor zagen we al hoe de naam Rosveld werd afgeleid van ros of riet. Het grote ven of waterplas die daar mee samenhang lag vroeger een paar honderd meter ten zuidoosten van het hotel en droeg de benaming Roderven. Dat had te maken met de ijzerhoudende grond ter plaatse, die aan het water een bruinrode kleur gaf. De op de oostoever van het voormalige ven gelegen buurtschap van boerderijen heet hedentendage nog steeds Roeven, dat via Rooven een verbastering van Roderven is.

Bij het graven van de kanalen Noordervaart en Zuid-Willemsvaart (vanaf 1809) werd het ven doorsneden en kwam het droog te liggen. Het bleef wel lange tijd een drassig terrein. Ter plaatse ligt nu het industriepark Pannenweg.

Nouwekoel

Een veel kleiner ven of waterkuil lag pal ten oosten van het hotel. Naar de nabijgelegen boerderij van de familie Nouwen werd ze Nouwekoel (koel=kuil) genoemd. Het water werd gevoed vanuit de Weerterbeek (waarover hierna meer). Hier liep ook de oude verbindingsweg van Weert naar Nederweert en vice versa. Slechts hoogst zelden viel het ven droog, zoals in de extreme droogte van 1781. Het ven was ook gevaarlijk; in 1934 verdronk het driejarig zoontje van buurman Kneepkens (boerderij Keppels, hierover later meer) nadat het kindspelenderwijs in het water was gevallen. De waterkuil lag bij de toerit van de huidige Mc Donalds.



Fig. 12. Links van de huidige Mc Donalds-vestiging lag de voormalige Nouwekoel. Foto Ton Frenken.

Weerterbeek

Aan de rand van de Nouwekoel lag de verbindingsweg van Weert met Nederweert. Daarlangs liep de Weerterbeek, in (of na) 1296 aangelegde kunstmatige waterloop vanuit Weert om Nederweert van constant water voor industrie en brandbestrijding te voorzien. De beek werd hier ook wel Bocholterbeek genoemd omdat zij daar haar oorsprong had.



Fig. 13. De weg naar Nederweert met aan de linkerkzijde de Weerterbeek. Foto collectie SGN.

Dukerke

Ter hoogte van de Nouwekoel bevond zich in het tracé van de Weerterbeek een sluisje, het Dukerke genaamd. Hier had e beek een klein verval naar het stroomafwaartse gedeelte naar Nederweert. De plek was populair bij vissers en schooljeugd om te spelen.




Fig. 14. Het sluisje of Dukerke in de Weerterbeek. Foto: collectie SGN.

3.3 Boerderijnamen

Uitwijck

Dit was een belangrijke en door grachten omgeven en van ophaalbrug voorziene boerderij ten westen van het hotel. De boerderij wordt sinds 1600 ook wel de Plucksack genoemd. Zij was eigendom van de graven van Horn die ook Heer van Weert en Nederweert waren. De oude gebouwen zijn in 1980 na een grote brand afgebroken maar de locatie is nog aan te wijzen. Hoewel de aanleg van de moderne bedrijfsgebouwen daar inmiddels wel opdringt.



Fig. 15. Foto uit 1960 van de hoeve Uitwijck of Plucksack, Collectie SGN.

Plucksack

Zoals hiervoor vermeld is dit de alternatieve naam van de hoeve Uitwijck. De naam Plucksack is vermoedelijk afkomstig van een bewoner met die naam uit de 15^e eeuw.

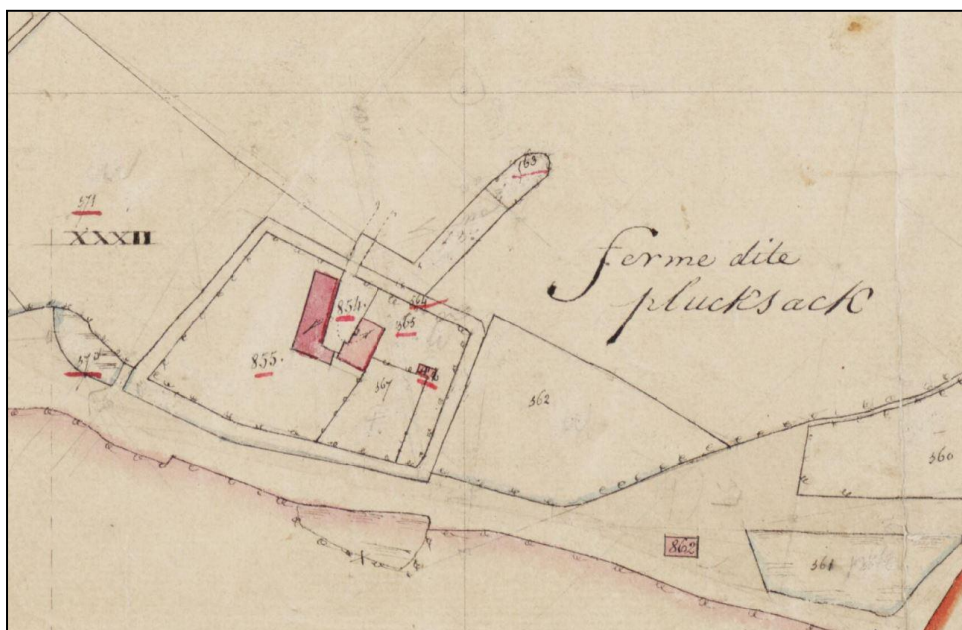


Fig. 16. Kadastrale kaart van hoeve De Plucksack (circa 1820). Bron: RHCL.

Coumushof

Precies halverwege Uitwijck en het nieuw hotel, aan de westzijde van Rosveld, ligt nog steeds de Coumanshoeve of ook wel genaamd Coumushof. De oorsprong gaat minstens terug tot de 16^e eeuw en vermoedelijk nog veel verder in de tijd. Eeuwenlang woonde hier de familie Coumans. In 1951 werd de oude hoeve door brand verwoest en herbouwd. Binnen afzienbare tijd zal zij gesloopt worden voor de uitbreiding van het bedrijventerrein Kampershoek.



Fig. 17. Coumushoeve in 2015. Foto van Ton Frenken. Collectie SGN.

De Wijde Blik

In het zichtveld van het hotel lag de hoeve De Wijde Blik. De oorspronkelijke benaming luidde Armenhof. Het was een pachtboerderij die eigendom was van het lokale armenbestuur. Met de huuropbrengsten werd sociale hulp voor armlastigen geboden. Nadat de boerderij in 1714 werd aangekocht door molenaar Bartel Clephas, ging de hoeve Bij Bertelkes heten. In 1936 bouwde de familie Reijnders op deze plek een fraaie nieuwe boerderij, die de naam De Wijde Blik kreeg. Die naam kreeg een ietwat komische lading toen in de jaren '70 van de vorige eeuw het viaduct van de A2 pal naast de boerderij kwam te liggen en deze het uit zicht voor een belangrijk deel benam. In 1995 werd de boerderij (inmiddels na grenscorrecties op het grondgebied van Weert komen liggen) aangekocht en afgebroken t.b.v. de aanleg van het industrieterrein Kampershoek.



Fig. 18. Hoeve De Wijde Blik. Collectie beeldbank Erfgoedhuis Weert.

Armenhof

Zie De Wijde Blik.

Bertelkes

Zie De Wijde Blik.

Keppels

Een bij de aanleg van de Randweg verdwenen boerderij stond pal ten oosten van het hotel en werd Keppels genoemd. De oorsprong ervan gaat terug tot in het midden van de 16^e eeuw en toen werd ze Nouwenhof genoemd. In 1915 kwam de familie Kneepkens er wonen en die droegen de familiebijnaam Keppels (elke Nederweerder familie droeg in die tijd een bijnaam) over aan de boerderij en sindsdien sprak men in de volksmond dus van Bij Keppels. Sloop volgde in 1968 voor de aanleg van de Randweg.



Fig, 19. Hoeve Keppels kort voor de afbraak in 1965. Foto Ton Frenken, collectie SGN.

Nouwenhof

Zie Keppels.

3.4 Objectnamen

Halfweg

In het zuidelijke deel van Rosveld, pal aan de verbindingsweg van Weert naar Nederweert, lag de herberg met de toepasselijke naam Halfweg. Hij lag pal op de oude gemeentegrens en als men hier passeerde was men inderdaad vrijwel 'halfweg' of halverwege Weert en was het voor de voerlieden en wandelaars tijd om een glaasje te drinken. In de jaren '90 moest het gebouw plaats maken voor het industriepark Kampershoek.

Met enige fantasie zou men Halfweg dus kunnen zien als een metafoor voor het latere hotel Rosveld. Destijds gelegen aan de verbindingsweg Weert-Nederweert, nu aan de kruising met de A2. En al eeuwenlang een populaire pleisterplaats.



Fig. 20. Boerderij annex herberg genaamd Halfweg. Foto beeldbank Erfgoedhuis Weert.

De Kluis

Pal tegenover de boerderij Halfweg lag een terrein dat men De Kluis noemde. In de 17^e en 18^e eeuw stond hier het huisje van een kluizenaar. De bekendste was Theodorus van Berckel, hij overleed in 1691 tijdens de verpleging van zieken in een epidemie. Zie ook Belatenhuis. In de moderne tijd stond op deze plek een grondwaterpompstation dat op zijn beurt moest wijken voor het industriepark Kampershoek.

Belatenhuis

Naast De Kluis lag het Belatenhuis. Het woord belaat is een oud-Nederlands begrip dat staat voor lepralijder. In dit huisje werden namelijk lijdende aan besmettelijke ziekten zoals lepra, pest en dysenterie verpleegd, ver weg van de bewoonde wereld om besmettingsgevaar te voorkomen. De zorg was toevertrouwd aan de kluizenaar uit De Kluis. In de tijd van de Bokkenrijders en andere roversbenden in het midden van de 18^e eeuw was hier een wachtpost gevestigd om ongeoorloofde bezoekers bij de gemeentegrens een halt toe te roepen.

St. Antoniuskapel

In het zicht van herberg Halfweg, De Kluis en het Belatenhuis stond eeuwenlang een weg- of veldkruis. Franse militairen vernielden het toen zij deze streek in 1797 bezetten. In 1914 bouwden buurtbewoners een kleine charmante kapel, gewijd aan St. Antonius. Dat was een van de martelaren van Gorcum, allen paters Minderbroeders. Volgens de overlevering was St. Antonius op deze plaats geboren. In de kapel werd ook St. Brigitta aanbeden, speciaal tegen veeziekten. Bij de aanleg van industrieterrein kampershoek moest de kapel helaas verdwijnen. Een replica werd in de buurtschap Boeket opgericht.



Fig. 21. De oude St. Antoniuskapel van Rosveld. Foto: Alfons Bruekers.

Standaardmolen

Eind van de 16^e eeuw werd op Rosveld in opdracht van de Heer van Weert en Nederweert een houten standaardwindmolen gebouwd om graan te malen voor de bevolking. De naam was St. Petrusmolen. Door sabotage viel de molen in 1709 om en raakte zij bijna onherstelbaar vernield. In 1793 was hier een pleisterplaats van het Oostenrijkse leger dat deze streek binnenviel. Het doek voor de molen viel in 1920, toen zij werd afgebroken. Haar standplaats was precies onder de noordelijke rijbaan van de Ringbaan-Noord, tegenwoordig in het industriepark Kampershoek gelegen.



Fig. 22. De St. Petrus standaardmolen van Rosveld kort voor de sloop in 1920. Collectie SGN.

Rosmolen

Bij de standaardmolen (die per definitie een windmolen was) bevond zich in de 16^e eeuw ook een rosmolen die door een paard (of ros) werd aangedreven. Op die manier kon er ook als het windstil was toch gemalen worden.

3.5 Afgebroken woning

Op de exacte locatie van het nieuwgebouwde hotel stond tot voor kort een woning. Het huis, met adres Ouwijck 2, werd in 1955 gebouwd door Godefridus JM Kneepkens (bijgenaamd 'Keppels Fried', naar de nabijgelegen oude boerderij met die naam). Het pand werd in 2019 ontruimd en afgebroken voor de nieuwbouwplannen.

Vóór 1955 was het perceel, (zolang als valt na te gaan en dat is tot in het midden van de 16^e eeuw), in gebruik als akkerland.

4. Namenoverzicht

Hieronder een totaaloverzicht van alle voorgestelde oude plaatsnamen en plaatsbepalingen alsmede een kaart met hun locatie t.o.v. het hotel.

Tabel 1. Totaaloverzicht. De nummers verwijzen naar de kaart.

veldnamen	waternamen	boerderijnamen	objectnamen
Merefelt (1)	Roderven (11)	Uitwijck (15)	Halfweg (23)
Marvilde (2)	Nouwekoel (12)	Plucksack (16)	De Kluis (24)
Tegger (3)	Weeterbeek (13)	Coumushof (17)	Belatenhuis (25)
Houwijck (4)	Dukerke (14)	De Wijde Blik (18)	St. Antoniuskapel (26)
Fluppert (5)		Armenhof (19)	Standaardmolen (27)
Stepke (6)		Bertelkes (20)	Rosmolen (28)
Bengele (7)		Keppels (21)	
Rosveld (8)		Nouwenhof (22)	
Rogsveld (9)			
Heerschap (10)			

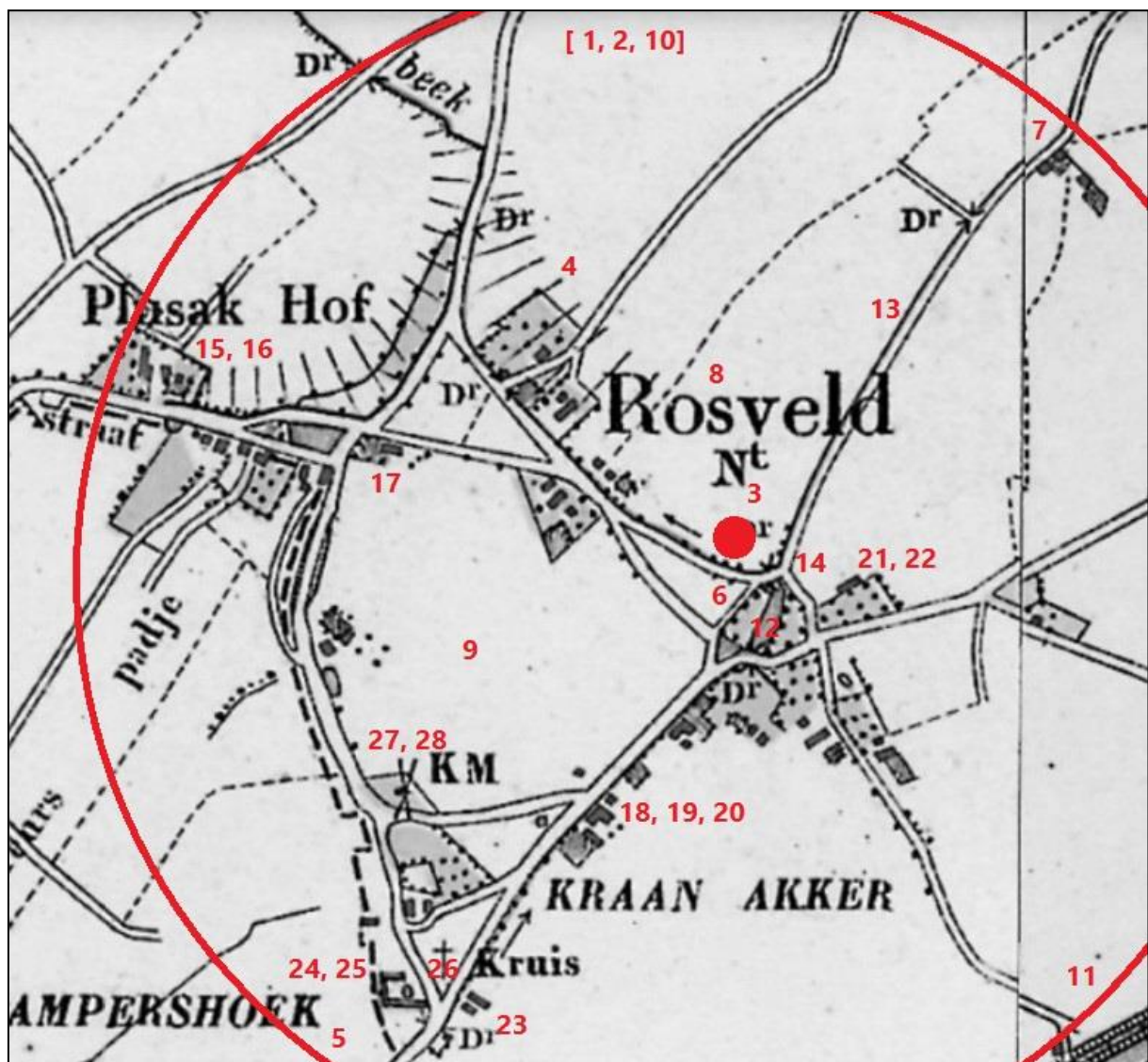


Fig. 23. Alle plaatsnamen geprojecteerd op de kaart van 1920. De rode stip is de locatie van het hotel. De cirkel omvat een gebied met een straal van 600 meter. De volgnummers verwijzen naar de tabel.

5. Voorgestelde naamkeuze

Bij de keuze van namen voor ruimtes en arrangementen van hotel Rosveld dient op een paar zaken gelet te worden:

- De namen dienen helder en duidelijk te zijn, en goed te 'bekken'.
- De namen dienen geen doublure of verwarring met andere instellingen of commerciële activiteiten te creëren.
- De namen dienen niet te kneuterig of oubollig te zijn.
- De namen mogen prikkelend of interesse-opwekkend zijn.
- Enige gelijksoortigheid om een eenheid uit te stralen is een pre.
- Benamingen van arrangementen mogen frivoler zijn dan die van ruimten.
- De kwaliteit van een naam kan ook bepaald worden door het achterliggende verhaal.
- Er worden vijf namen gezocht voor ruimtes in het hotel, en vijf voor hotelarrangementen.

Als we bovenstaande randvoorwaarden toepassen, en proberen uit te komen op vijf benamingen van ruimtes en evenveel benamingen van arrangementen, dat kan het volgende een voorstel zijn.

Tabel 2. Voorgestelde namen

	Ruimtes	Arrangementen
Voorgestelde namen	Roderven Plucksack Wijde Blik Halfweg Uijtwijck	Dukerke Fluppert Bengele Rogsveld Stepke
Reservenamen	Kluis Belatenhuis Rosmolen	Marvilde Tegger Keppels

Verantwoording:

- De naam Merefelt is afgefallen omdat die sterk lijkt op de naam van een ander hotel in Nederweert, Mereveld genaamd.
- De naam Heerschap is niet gekozen omdat die gelijk is aan de naam van een supermarktketen met vestiging in Nederweert en mogelijk in commerciële zin verwarring kan veroorzaken.
- De namen Bengele en Uijtwijck worden ook reeds toegepast in Nederweert maar betreffen niet-commerciële activiteiten en zijn in die zin niet concurrerend.

- Hoewel de volledige naam De Wijde Blik luidt, is gekozen voor Wijde Blik (dus zonder lidwoord) om de naam meer in lijn met de andere namen te laten zijn. Hetzelfde geldt voor De Kluis, waar het lidwoord ook wordt weggelaten in het voorstel.

Dit alles is slechts een beredeneerd voorstel. Uiteraard is het de volledige vrijheid van de opdrachtgever om hier van af te wijken of speels mee om te gaan. Uiteindelijk is het voor een deel ook een verhaal van persoonlijke smaak.

Men kan zich voorstellen dat de namen die toegewezen worden aan ruimtes ook een klein naambordje krijgen met een summiere toelichting die aan deze rapportage ontleend kan zijn, of ook met een foto of tekening. Ook een kleine brochure in de foyer of vermeldingen op de website van het hotel behoren natuurlijk tot de mogelijkheden. Daarnaast behoort publiciteit over dit project en de naamkeuzes in de lokale media tot de mogelijkheden om het hotel en zijn verankering in de cultuurhistorie van Rosveld voor het voetlicht te brengen.

6. Realisatie

Op basis van de alternatieven zijn door de directie van de fa. Loverbosch twee namen gekozen voor de vergaderzalen in het nieuwe hotel, te weten Tegger en Houwijck.



Fig. 24. Vergaderzaal 'Houwijck', 78 m², 2-60 personen. Foto: www.rosveld.nl.




Fig. 25. Vergaderzaal 'Tegger', 53 m², 1-40 personen. Foto: www.rosveld.nl.

7. Samenvatting en conclusie

Op verzoek van Loverbosch Beheer BV werd een cultuurhistorische verkenning van het gebied Rosveld in Nederweert uitgevoerd. Kader hiervoor was de realisatie van het nieuwe hotel Rosveld Nederweert nabij afslag 39 van de snelweg A2. Doel van het onderzoek was te komen tot een lijst van oude toponiemen of plaatsnamen die gebruikt zouden kunnen worden om ruimtes en arrangementen van het hotel te benoemen.

Het onderzoek betrof een gebied binnen een cirkel met een straal van 600 meter rondom de nieuwe hotellocatie. Daarbinnen werd een longlist van 28 kandidaat-namen geformuleerd. Zowel veldnamen, boerderijnamen, waternamen als namen van andere objecten. Uiteindelijk werd een shortlist met vijf namen voor ruimtes, en vijf andere namen voor arrangementen, geselecteerd. Elke categorie met drie reservenamen.

Voor de ruimtes werd uiteindelijk door de fa. Loverbosch gekozen voor de namen Tegger en Houwijck.