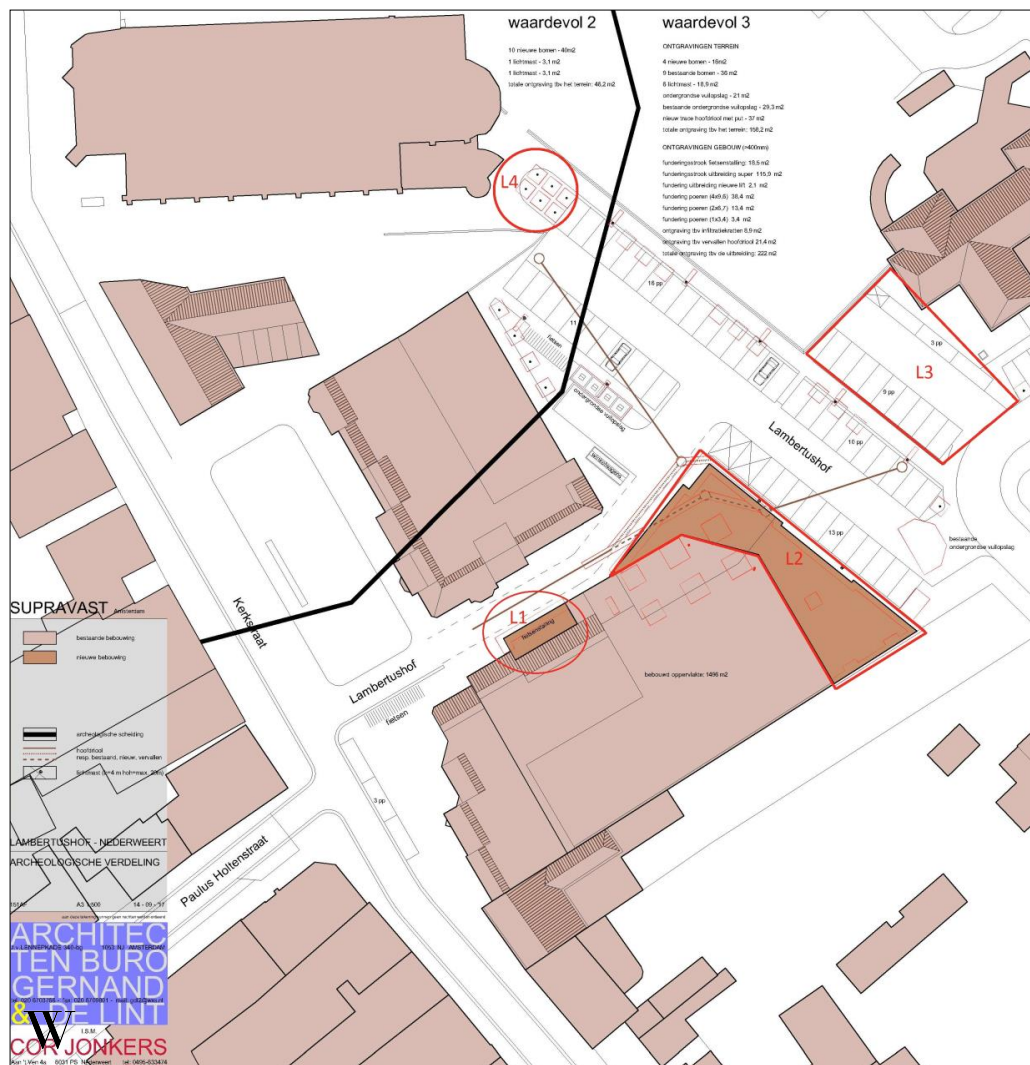


# Rapportage archeologische verwachtingswaarden Nederweert-Lambertushof (2017)



ALFONS BRUEKERS

## Voorwoord

Deze publicatie is een uitgave van de Stichting Regionaal Archeologisch Bodemonderzoek te Nederweert (STRABO), die zich ten doel stelt (a) oud(-er) archeologisch onderzoeks- en vondstenmateriaal te documenteren en te ontsluiten voor wetenschappelijk onderzoek en algemeen publiek en (b) gevraagd en ongevraagd te adviseren aan overheden, beleidsmakers, adviseurs en ontwikkelaars over archeologische en cultuurhistorische waarden in de gemeente Nederweert.

Overname van deze rapportage gedeeltelijk of geheel, via welk medium dan ook, is zonder bronvermelding niet toegestaan.

Alfons Bruekers

STRABO | Stichting Regionaal Archeologisch BodemOnderzoek  
Kreijel 4  
6035 SG OSPEL

# Inhoudsopgave

Voorwoord	2
1. Inleiding	4
2. Topografische geschiedenis	5
3. Eerder archeologisch onderzoek	6
4. Attentiepunten en verwachtingswaarden	7
5. Conclusies	9

# 1. Inleiding

De voorgenomen uitbreiding van een supermarkt aan de zuidzijde van Lambertushof in Nederweert gaf aanleiding tot een voorafgaand archeologisch verkennende onderzoek.

Op basis van buro- en archiefonderzoek door STRABO worden in deze rapportage verwachtingswaarden voor archeologisch bodemonderzoek aangedragen.

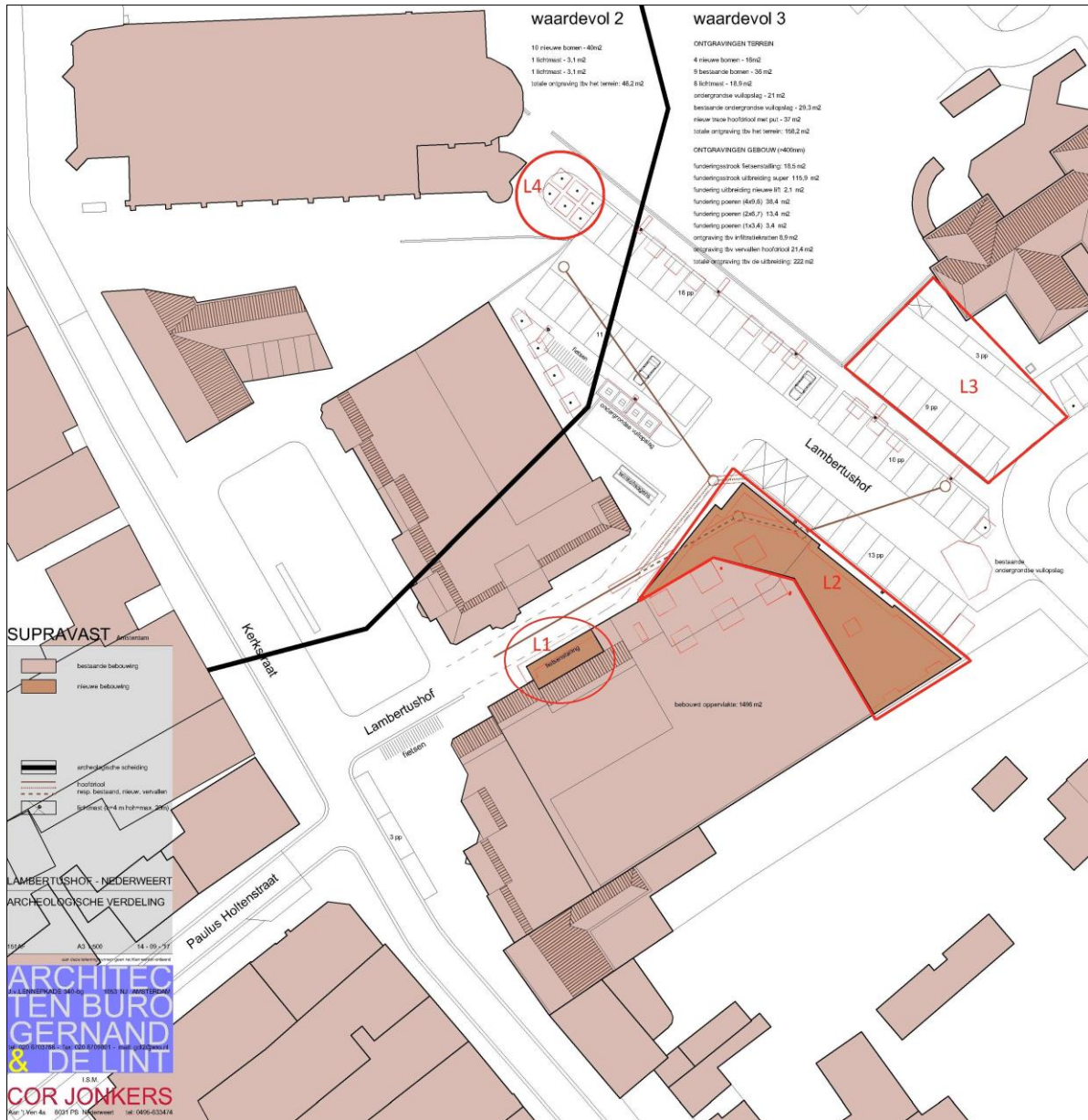


Fig. 1. Lambertushof in Nederweert. De uitbreiding van de supermarkt is donkerbruine kleur aangeduid. Tekening ArchaeoPro met toevoegingen STRABO.

## 2. Topografische geschiedenis

Het onderzoeksgebied bevindt zich in het oude centrum van Nederweert. De voorgenomen uitbreiding van de supermarkt is gepland op de plaats waar zich tot in het midden van de jaren '80 van de 20<sup>e</sup> eeuw de achtertuinen van de lintbebouwing van de Kerkstraat bevonden.

De bewoningsgeschiedenis van de huizen ter plaatse is in de archieven volledig terug te volgen tot het midden van de 16<sup>e</sup> eeuw. Daarvóór stikken de bronnen, maar het leidt geen twijfel dat de bewoningsgeschiedenis ter plekke tot veel eerder terugreikt. Tot de perifere structuren behoort o.a. de vermoedelijke omgrachting van het kerkterrein en de aanwezigheid van een voormalige edelmanswoning.

### **3. Eerder archeologisch onderzoek**

In de nabije omgeving van de onderzoekslocatie heeft veelvuldig archeologisch onderzoek plaatsgevonden. Voor een overzicht daarvan wordt verwezen naar de catalogus van archeologische rapportages in de DANS-website van de Koninklijke Academie van Wetenschappen.

### 4. Attentiepunten en verwachtingswaarden

In het onderzoeksgebied bevinden zich vier locaties met verhoogde attentiewaarde. Specifieke beschrijvingen en aanbevelingen zijn daarbij van toepassing.

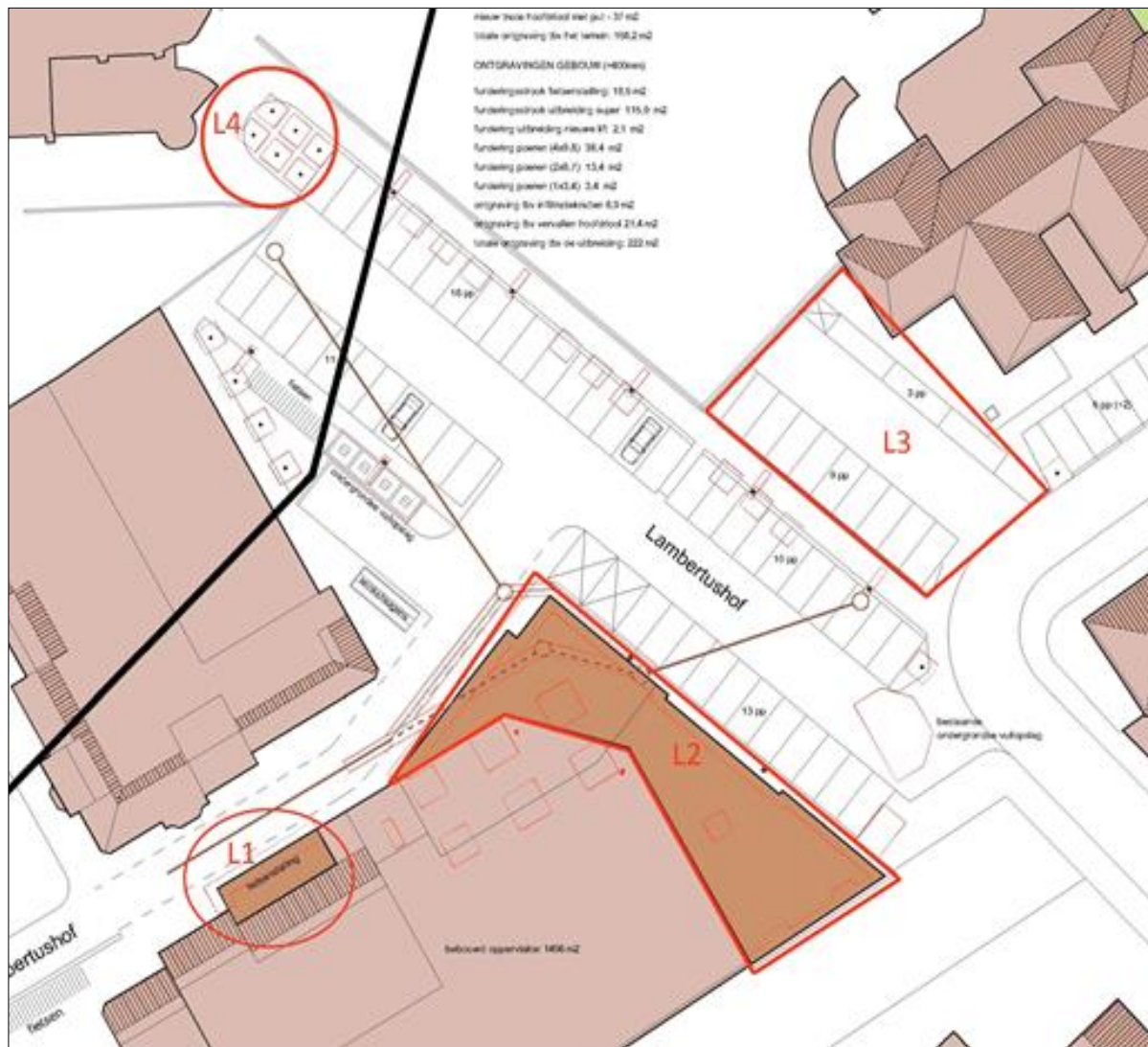


Fig. 2. Aanduiding archeologische attentiewaardelocaties L1 t/m L4.

<b>locatie</b>	<b>L1 (fietsenstalling)</b>
<b>verwachte sporen</b>	Funderingsspooren bijgebouw/achterbouw van voormalige pand woonhuis Kerkstraat 48 (Huize 'De Adelaar'). 17e-19-eeuws.
<b>vermoedelijke conserveringstoestand</b>	Waarschijnlijk grotendeels verloren gegaan bij aanleg bouwput voor winkelcentrum Lambertushof eind jaren '80.
<b>historisch/archeologisch belang</b>	Gering.
<b>advies</b>	Geen actie.

<b>locatie</b>	<b>L2 (uitbreiding winkelpand)</b>
<b>verwachte sporen</b>	Voormalige achterterrein (tuin en boomgaard) van voormalige woonhuizen Kerkstraat 44, 46, 48 en 50. Van 16e-20e eeuw onbebouwd. Indien zich hier al sporen bevinden, dan zijn die laat-middeleeuws of ouder. In de nabijheid (Kerkstraat 47) zijn bewoningssporen tot 1350 aangetroffen. De middenzone van L2 wordt doorsneden door het tracé van een voormalige weg (Schoolstraat) waardoor vanwege een oud riool grote recente verstoringen verwacht mogen worden.
<b>vermoedelijke conserveringstoestand</b>	Redelijk (bedekt onder parkeerterrein met geringe verstoring ondergrond).
<b>historisch/archeologisch belang</b>	Groot.
<b>advies</b>	Aanwezigheid en kwaliteit van sporen vaststellen.

<b>locatie</b>	<b>L3 (parkeerplaatsen)</b>
<b>verwachte sporen</b>	Bovengronds bevindt zich hier een gemeentelijke monument (Heilig Hartbeeld, ca. 1920). Los van de status als monument is het object van deels Naamse kalkhardsteen en deels Savonnièresteen wegens slechte materiële toestand kwetsbaar voor verplaatsing. Ondergronds bevinden zich tweeërlei objecten: a. resten van de westflank van een voormalige schoolgebouw, in diverse fasen gebouwd ca. 1850-1955), b. resten van een (vermoedelijk laat-middeleeuwse) edelmanswoning, waarschijnlijk van feodale oorsprong (afgebroken ca. 1780), het zogenaamde 'Hooghuijs'.
<b>vermoedelijke conserveringstoestand</b>	Goed, waarschijnlijk intacte funderingen van zowel a. als b. waarbij onzeker is of bij de aanleg van b de sporen van a vernietigd zijn.
<b>historisch/archeologisch belang</b>	a.: gering b.: zeer groot
<b>advies</b>	Booronderzoek en met name verkennende proefsleuf. Een en ander ook afhankelijk van de diepte van de geplande werkzaamheden.

<b>locatie</b>	<b>L4 (parkeerplaatsen/boomgaten)</b>
<b>verwachte sporen</b>	Buitencontour voormalige omgrachting laatmiddeleeuws kerkterrein.
<b>vermoedelijke conserveringstoestand</b>	Vanwege diepte t.o.v. maaiveld: goed.
<b>historisch/archeologisch belang</b>	Groot (want nog nooit wetenschappelijk verwoord onderzocht).
<b>advies</b>	Door middel van (diepe) boring aanwezigheid verifiëren.

Voor alle overige locaties in het plangebied geldt dat het terrein de periferie vormt van een sedert de late middeleeuwen bewoonde kern van huizen en gebouwen, zodat bijgebouwen, waterputten en andere sporen verwacht kunnen worden. Wel hebben hier in de 20e eeuw grote verstoringen van de bodem plaatsgevonden.

## **5. Conclusies**

De voorgenomen uitbreiding van een supermarkt aan Lambertushof in Nederweert en de daaraan gekoppelde herinrichting van de openbare ruimte daaromheen, rechtvaardigt nader archeologisch onderzoek naar een viertal op basis van historische documentatie aanwijsbare objecten in de ondergrond.